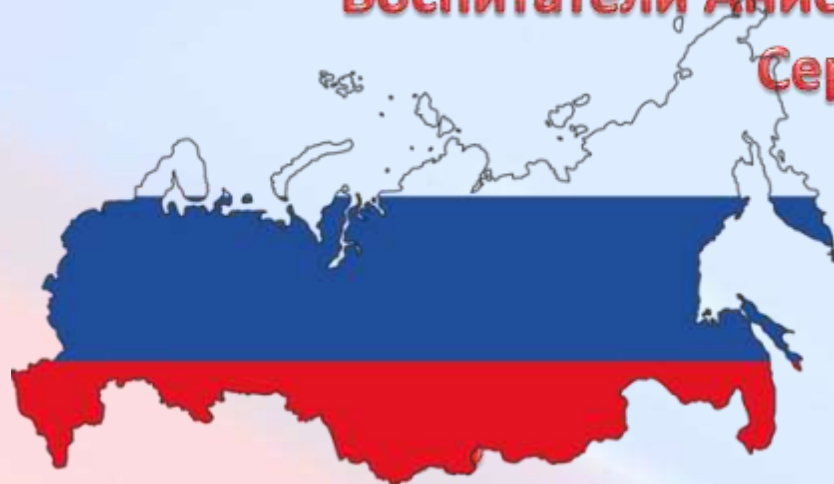




# «Моя Родина - Россия!»

Воспитатели Анисимова Н.А.  
Сергеева М.Б.




Сейчас мы совершим виртуальную экскурсию по самой большой и прекрасной стране, которая называется Россия.



# Россия - самая большая страна в мире

Посмотрите на карту мира и сравните нашу страну по размеру с другими странами. Вы видите, что наша страна РОССИЯ, самое большое по площади государство мира.





**Велика наша Родина, если пролететь над Землей на ракете, то можно увидеть белоснежные толщи льда Арктики.**



**Пролетаем бескрайние степи**




**Холодную тундру**

**Мы прилетели на теплое черноморское побережье России.  
Ребята , а кто из вас был на море? Что вам там понравилось?**



# В России много крупных рек

## Волга





# Пальчиковая игра



## «Российская земля»

Посмотрю на карту я:

(сделать очки, приставить к

глазам)

Вот российская земля.

(вытянуть руки вперед  
ладонями вверх)

Есть леса тут и озера,

(по очереди соединять  
одноименные пальцы рук )

Горы, реки и моря.

Я люблю тебя, Россия,

(крепко сжимают пальцы в  
«замок»)

Ты же Родина моя!

(прикладывают руки к груди



Россия – многонациональная страна. В ней живёт более 150 народов. Каждый народ бережёт свою культуру и любит Россию – общую для всех великую Родину.

